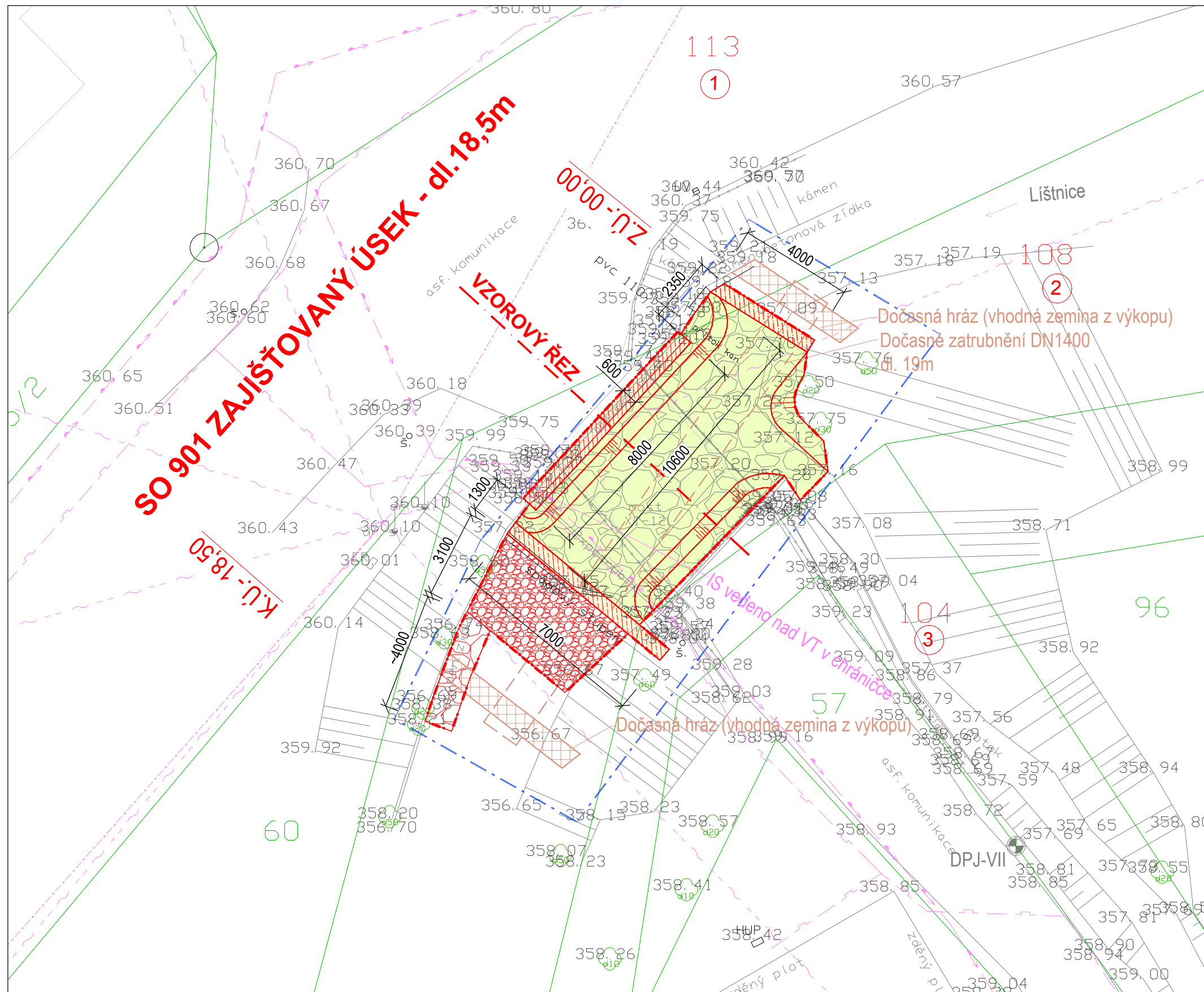













Koordinální situační výkres - 1:150









Legenda - Vedení IS (stávající)

-  ČEZ Distribuce, a.s. - nadzemní vedení NN do 1kV
 SmVaK,a.s. - vodovod
 Poz. nad VT nadzemní vedení v chrániči
 GasNet,s.r.o. - podzemní vedení plynu
 Poz. nad VT nadzemní vedení v chrániči
 CETIN, a.s. - vedení optického kabelu
 Elitodo Veřejné osvětlení (VO)

Legenda čar:

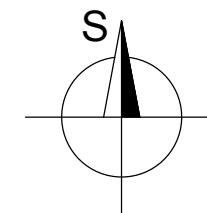
- | | |
|---|------------------------------------|
|  | Hranice parcel KN |
|  | Hranice parcel KN (slučka) |
| 3/3 | Číslo parcely KN |
| 67/1 | Číslo parcely KN - dotčený pozemek |
| 1 | Číslo položky záboru |
|  | Záborová čára - DOČASNÉ ZÁBORY |
|  | Záborová čára - TRVALÉ ZÁBORY |

Legenda - stavební úpravy

- | | |
|--|---|
|  | <u>SO 901- stabilizační konstrukce - dl.8,0m</u>
- Přibetonávka + injektáž a kotvení |
|  | <u>SO 901- stabilizační konstrukce</u>
- práh tl. 0,5m, monolitický beton C30/37 |
|  | <u>SO 901- stabilizační konstrukce - úprava dna koryta VT 60m²</u>
- pohoz z LK 80÷150kg/kus do bet. lože |
|  | <u>SO 901- stabilizační konstrukce - úprava dna koryta VT (skluz)</u>
- LK 150÷200 kg/kus na sucho s vyklínováním |
|  | <u>SO 901- stabilizační konstrukce - úprava paty OZ</u>
- zához LK 250÷300 kg/kus na sucho v patě OZ |
|  | <u>SO 901 - Dočasné převedení vod v korytu VT</u>
- dočasné zatrubnění potoka - DN1400 dl. 19m,
uložení do lože (zemina z výkopu)
- dočasné hrazení koryta (vhodná zemina z výkopu)
2x hrázka min.b=1,0m, h=0,75m |

Identifikační údaje zájmové lokality

Kraj:	Moravskoslezský
Okres:	Frýdek Místek
Obec:	Třinec
Katastrální území:	K.Ú. Horní Lištná (okres Frýdek Místek);771066
Silnice:	MK 218c
Staničení/lokalizace:	II/468 před mostem ev.č. 468-008
Umístění stavby - pozemky:	K.Ú. Horní Lištná (okres Frýdek Místek);771066 p.č.113 - ostatní komunikace / ostatní plocha Statutární město Třinec, Jablunkovská 160, Staré Město, 73961 Třinec K.Ú. Horní Lištná (okres Frýdek Místek);771066 p.č. 108 - koryto vodního toku přirozené nebo upravené Statutární město Třinec, Jablunkovská 160, Staré Město, 73961 Třinec
Dočasně dotčené pozemky:	K.Ú. Horní Lištná (okres Frýdek Místek);771066 p.č.113 - ostatní komunikace / ostatní plocha p.č. 108 - koryto vodního toku přirozené nebo upravené Statutární město Třinec, Jablunkovská 160, Staré Město, 73961 Třinec
Souřadnicový systém:	JTSK
Výškový systém:	Bpv



POZNÁMKA :

INŽENÝRSKÉ SÍTĚ JSOU V SITUACI ZAKRESLENY POUZE ORIENTAČNĚ, DLE
ZAMĚŘENÍ VIDITELNÝCH ZNAKŮ V TERÉNU A PŘEDANÝCH PODKLADŮ SPRÁVCŮ SÍTÍ.
PŘED ZAHÁJENÍM ZEMLNÍCH PRACÍ MUSÍ BÝT PROVEDENO JEJICH PŘESNÉ VYTÝČENÍ

VÝŠKOVÝ SYSTÉM : BALT p.v.
SOUŘADNICOVÝ SYSTÉM : JTSK

ZMĚNA VÝKRESU :

ČÍSLO PARÉ

Č. ZMĚNY	PŘEDMĚT ZMĚNY	ZMĚNU PROVEDL	PODPIS	DATUM ZMĚNY

VYPRACOVAL:	VEDOUcí PROJEKTANT:	ZODPOVĚDNÝ PROJEKTANT:	GePS-Geotechnik,s.r.o. Starobělská 3214/85 700 30 Ostrava-Zábřeh sipek73@seznam.cz, tel.724888141, dat. schr.: ejexb5d IČ: 06704778, DIČ: CZ06704778	
Ing. Lukáš Ďuriš	Ing. Pavel ŠÍPEK <i>P.Šipek</i>	Ing. Pavel ŠÍPEK		
INVESTOR: město Třinec				
NÁZEV AKCE: <i>Zajištění břehových svahů Lištnice – MK 218c a MK 215c, Dolní Lištná – úsek č.7</i> SO 900 - Stabilizační opatření SO 901 - Stabilizační konstrukce			DATUM	05-10/2024
			FORMÁT	3xA4
			MĚŘÍTKO	1:150
			ZAKÁZKA	Ge-10-2024
NÁZEV VÝKRESU			STUPEŇ	Č.PŘÍLOHY
Koordinační situace			DSP	C.3